



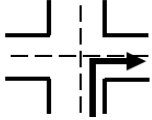

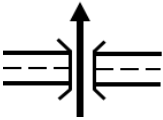

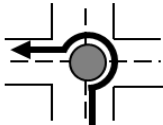
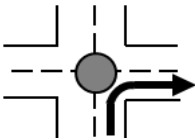
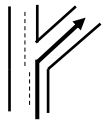
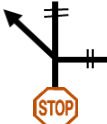


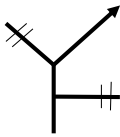

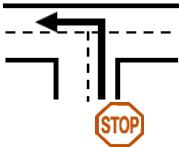


Equipaggio N°



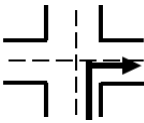













Compilato da:  
Partenza / Arrivo:  
Distanza Totale:

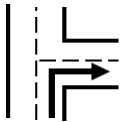

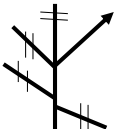


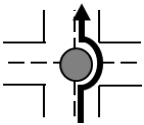
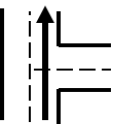

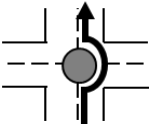



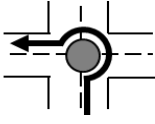

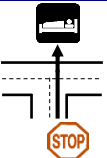

Circolo Pontino della Manovella  
Borgo Carso (LT) / Campocatino (FR)  
124.111 km

CIRCUITO GO KART BORG CARSO (LT)  
2 LUGLIO 2022 - PRIMA TAPPA: BORG CARSO - FIUGGI

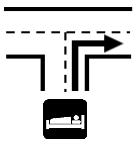
N°	KM. Totali	KM. Parziali	Simbolo	Note	
1	0,000	0,000		Inizio CO1	PC 1 - PC19 vedere tabella tempi e mappa gara allegate
2	1,058	1,058		Fine CO1	
3	1,058	0,000		Inizio CO2	PC 20 - PC 38 vedere tabella tempi e mappa gara allegate
4	2,116	1,058		Fine CO2	
5	2,316	0,200		Svoltare a sinistra su Via Erodoto	
6	2,716	0,400		Proseguire a destra	
7	2,791	0,075		Proseguire a destra in Strada Gialla	
8	4,791	2,000		Svoltare a sinistra su SS7 in direzione Cisterna <b>!Attenzione STOP!</b>	

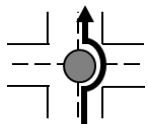


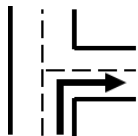
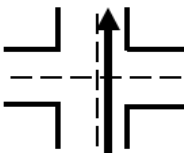

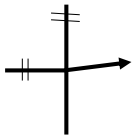




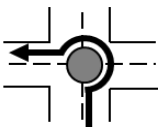


9	8,391	3,600		Svoltare a destra in Via Ninfina II in direzione Ninfa, Norma, Bassiano	
10	8,891	0,500		Proseguire dritto <b>Attenzione Ponte</b>	
11	11,291	2,400		Proseguire su Via Ninfina II	
12	13,091	1,800		Prendere la 3a uscita in direzione in direzione CORI	In assenza di indicazioni, proseguire dritti
13	21,291	8,200		Prendere la 1a uscita in direzione CORI su Via Cori	
14	21,591	0,300		Svoltare a destra in Via Stoza	
15	22,341	0,750		Mantenere la sinistra e svoltare a sinistra in Via Madonna delle Grazie. <b>Attenzione Stop!</b>	
16	22,791	0,450		Svolta a sinistra in Via Fuori Porta Ninfina	
17	22,866	0,075		Svolta a destra in Via Sotto le Mura	
18	23,166	0,300		Prosegui in Via Guglielmo Marconi	
19	23,516	0,350		Svolta a sinistra in Via Giacomo Leopardi <b>Attenzione Stop!</b>	
20	23,596	0,080		Inizio passaggio a Timbro	






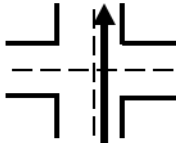
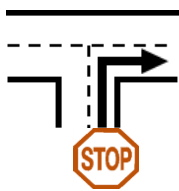



21	23,621	0,025		Controllo a timbro	
22	23,641	0,020		Fine controllo a timbro	
23	23,651	0,010		Svoltare a destra in Via Madonna del Soccorso	
24	23,730	0,079		Svolta a destra in Via Casalotto	
25	25,330	1,600		Proseguì a destra in Via Roccamassima I - Direzione Rocca Massima	
26	30,530	5,200		Proseguì dritto su Via di Cori	
27	31,010	0,480		Inizio CO3	
28	31,060	0,050		Entrare in parcheggio	Pausa pranzo presso il Ristorante "La Taverna"
29	31,070	0,010		Proseguì in Via San Rocco	
30	31,090	0,020		Proseguì a destra in Via San Rocco in direzione Segni	
31	39,890	8,800		Proseguì in Via Roccamassima	
32	41,990	2,100		Continua su Corso Vittorio Emanuele II	

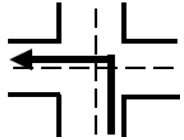



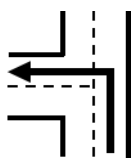

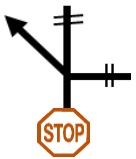





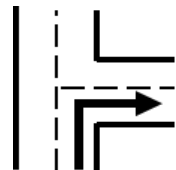

33	42,150	0,160		Svolta a destra in Viale Ungheria	
34	42,650	0,500		Prendi la seconda uscita in direzione Via Montelanico	
35	44,850	2,200		Prosegui su SSP 22/C	
36	47,750	2,900		Prendi la seconda uscita su Contrada Cona del Monte - in direzione GAVIGNANO - FIUGGI	
37	49,450	1,700		Prosegui dritto su Contrada Sant'Antonio	
38	55,050	5,600		Prendi la seconda uscita in Via Vicinale Fratta - SR155	
39	56,070	1,020		Prosegui dritto in direzione FIUGGI	
40	74,050	17,980		Prendi la terza uscita in Via Prenestina - direzione FIUGGI Centro	
41	75,850	1,800		Svolta a sinistra in Via Alessandro Casalini - SR155	
42	75,937	0,087		Benvenuti all'Hotel San Giorgio	








**3 LUGLIO 2021 - SECONDA TAPPA:  
FIUGGI - FUMONE- GUARCINO - CAMPOCATINO**

43	75,937	0,000		Svolta a destra in Via Nuova Italia	
----	--------	-------	-------------------------------------------------------------------------------------	-------------------------------------	--

44	77,637	1,700		Prendi la seconda uscita in Via Prenestina/SR155	
44	76,407	0,470		Proseguire dritto per SR155	
45	78,507	2,100		Proseguire dritto per SR155	
45	77,707	1,300		Svolta a destra in Via Sassotello in direzione Comune di Trivigliano Lago di Canterno	
46	77,987	0,280		Proseguire dritto per SP201	
46	78,627	0,920		Proseguire a destra <b>Attenzione STOP!</b>	
47	80,317	1,690		Proseguire dritto su SP201	
47	81,447	2,820		Proseguire dritto in direzione Fumone Centro, in Via Vicinale Canterno	
48	81,987	0,540		Prendere la seconda uscita in direzione FUMONE	
48	81,532	0,085		Proseguire a sinistra in direzione SP36	

49	83,187	1,200		Proseguire a sinistra in Stada Provinciale d'accesso	
49	83,397	0,210		Proseguire dritto in Via della Croce	
50	84,487	1,300		Sei arrivato in Viale Giuseppe Marchetti Longhi	
50	84,487	0,000		Partenza da Viale Giuseppe Marchetti Longhi	Partenza
51	84,537	0,050		Proseguire a destra su Via della Croce	
51	85,837	1,300		Proseguire dritto su Via Provinciale d'Accesso	
52	84,787	0,250		Proseguire a destra in Via Vicinale Canterno/SP36 <b>!ATTENZIONE STOP!</b>	
52	85,937	1,150		Al bivio proseguire a destra <b>!ATTENZIONE STOP!</b>	
53	84,887	0,100		Proseguire a destra in SP201	

53	88,287	3,400		Svolta a destra in Via Valcagnano		
54	86,787	1,900		Prosegui a destra in Via Cerreta		
54	87,187	0,400		Svolta a destra in SR155 <b>!ATTENZIONE STOP!</b>		
55	91,687	4,900		Svolta a sinistra in direzione GUARCINO-SUBIACO <b>!ATTENZIONE TRAFFICO!</b>		
56	91,837	0,150		Svolta a sinistra in Via SR411 <b>!ATTENZIONE STOP!</b>		
56	95,737	3,900	 Casa comunale di Guarcino	Via Alfonso Milani Sei arrivato a Guarcino (FR)		
57	91,837	0,000		Inizio CO3 PC Start		Inizio prova di abilità Guarcino-Campocatino
58	91,862	0,025		PC 39		
59	91,887	0,025		PC 40		
60	92,132	0,270		Svolta a destra in direzione CampoCatino		

61	110,032	17,900			
62	110,057	0,025		PC 41	
63	110,082	0,025		PC 42	
64	110,107	0,025		PC 43	
65	110,132	0,025		PC 44 - FINE	 Fine gara di regolarità Guarcino Campocatino
65	110,142	0,010		Ristorante "Da Luciana"	

**Note:**